







# Bikeways/Ciclovías

## Reedley Active Transportation and Parkway Master Plan


### Legend/Leyenda

-  Destinations/Destinos
-  Parks/Parques
-  Schools/Escuelas
-  Farmland/Tierra cultivable
-  Point of interest/Puntos de interés
-  Railways/Vía férrea

### Existing Bikeways/Ciclovías actuales

-  Bikeway/Ciclovía

### Level of Traffic Stress (LTS)/ Nivel de estrés del tráfico

-  1 (Low/Bajo)
-  2
-  3
-  4 (High/Alto)

This map shows the results of the Level of Traffic Stress (LTS) analysis, which was performed for all roads and shared-use paths in Reedley. The LTS reflects the stress on a bicyclist due to roadway and traffic conditions, with scores ranging from 1 (lowest stress) to 4 (highest stress). The scores consider factors such as speed limit, traffic volume, type of bikeway, and presence of on-street parking. This map also shows where existing bikeways, including bike lanes and shared-use paths, are located.

Este mapa indica los resultados de un análisis al nivel del estrés de tráfico experimentado por la parte de los ciclistas cuando andan en bicicleta en las calles y senderos de uso compartido en Reedley. Cada segmento recibe una puntuación entre 1 (un nivel bajo de estrés) y 4 (un nivel alto de estrés), basado en factores tal como el tipo de carril de bicicleta en la calle o sendero de uso compartido y la velocidad y cantidad de los coches. El mapa también indica donde se encuentran los carriles de bicicleta en la calle, separados o no separados, y caminos compartidos actuales.

